



SERBIA



Państwo	Serbia
Stolica	Belgrad
Ustrój	Republika
Hymn państwowy	Boże pravde, Sprawiedliwy Boże
Powierzchnia	88 361 km ²
Liczba ludności	7 241 295
Waluta	dinar serbski (RSD)
Języki urzędowe	serbski
święto narodowe	15 lutego Dzień Państwowości
Dokument turysty	paszport bądź dowód osobisty
Tablice rejestracyjne	SRB
Status kandydata do UE	Od 29 lutego 2012 r

Ciekawostki:

- ✓ Serbia, jest to państwo w południowej Europie, powstałe 5 czerwca 2006 roku po rozpadzie federacji Serbii i Czarnogóry.
- ✓ Serbia graniczy z ośmioma państwami i słynie z licznych bogactw naturalnych, tj. źródła termalne, mineralne i jaskinie.
- ✓ W Chorwacji żyje aktualnie ok. 200 tys. Serbów, natomiast w Serbii ok. 70 tys. Chorwatów
- ✓ Serbia jest krajem charakteryzującym się największym odsetkiem piractwa komputerowego
- ✓ Stolica państwa – Belgrad liczy sobie 7000 lat, najpierw istniała, jako osada, a miasto od około 2300 lat. Przez wiele wieków miasto rujnowano doszczętnie 44 razy.
- ✓ Serbia jest największym eksporterem malin, stanowi jedną trzecią wszystkich na świecie.
- ✓ Największymi rzekami Serbii są: Dunaj, Morawa, Sawa i Cisa
- ✓ W średniowieczu w Serbii spożywało się tylko dwa posiłki dziennie, a śniadanie przyjęło się znacznie później pod wpływem kultury zachodniej.
- ✓ Serbską potrawę „Karadordeva snicla” nazwano na cześć przywódcy pierwszego powstania serbskiego – Dorda Petrovica.
- ✓ Tradycja grania na "trąbce z Dragačeva" ma już ponad 200 lat, a korzenie festiwalu sięgają roku 1831, kiedy książę Miloš Obrenović nakazał utworzenie pierwszej wojskowej orkiestry dętej.



Herb Belgradu

Belgrad – stolica Serbii



Flaga Belgradu



<i>Podstawowe dane</i>	
Powierzchnia	359,9 km ²
Ludność (liczba mieszkańców)	1 756 534
Gęstość zaludnienia	1.760 os./km ²
Tablice rejestracyjne	BG
Podział miasta	17 dzielnic

Belgrad, to miasto w centralnej części Serbii, u ujścia rzeki Sawy do Dunaju, na wzgórzach. Jest jednym z najstarszych w Europie, a zarazem stolicą państwa. Z trzech stron jest ono otoczone przez region autonomiczny Wojwodina. Liczba ludności przekracza 1,5 miliona mieszkańców a miasto liczy aż 17 dzielnic rozciągniętych na powierzchni 360 km².

Belgrad (po serbsku Beograd) znaczy tyle co "biała twierdza" lub "białe miasto" i była już wspominana w IX-wiecznych księgach.

Belgrad jest miastem długiej historii, liczącej około 7000. lat. Miasto można podzielić na 3 części: Zemun, Novi Beograd i Stari Grad czyli Stare

Miasto. Zemun był niepodległym miastem należącym do Austro-Węgier. Dlatego też architektura miasta jest podobna do austriackiej. Novi Beograd (albo Nowy Belgrad) to nowoczesna część miasta. Jest też w niej tam szereg postkomunistycznych budynków. Stari Grad to stara część miasta usytuowana po drugiej stronie Sawy. To tam powstało miasto i tam znajduje się słynny Kalemegdan. Jako stolica państwa Belgrad jest również centrum kulturalnym. Tu odbywają się liczne festiwale, tutaj znajduje się centrum literackie, związane ze znanymi autorami serbskiego pochodzenia, w tym noblisty Ivo Andrića, autora słynnego Mostu na Drinie. W Belgradzie także króluje przemysł filmowy. To tu powstał słynny film Underground, za który Emil Kusturica otrzymał w Cannes Złotą Palmę.

W Belgradzie odbywał się festiwal Eurowizji oraz letnia uniwersjada

Atrakcje turystyczne stolicy

Twierdza Kalemegdan.



Jest to najważniejszy punkt zwiedzania miasta

Kalemegdan – fortyfikacje w Belgradzie wybudowane za czasów celtyckich, a następnie za czasów rzymskich znane pod nazwą Singidunum.



Zabudowania znajdujące się na wzgórzu wysokości ok. 125 metrów współcześnie pochodzą głównie z XVII w. Znajdują się tam antyczne wykopaliska i katakumby rzymskie.

Są tam również cerkwie,

bramy historyczne, grobowce tureckie, a także muzeum wojskowe oraz ogród zoologiczny. Wokół fortecy roztacza się park będący popularnym miejscem spotkań, spacerów i odpoczynku dla licznych mieszkańców Belgradu, poza tym szczyt wzgórza na którym umiejscowione są. Twierdza znajduje się w obrębie dzielnicy Stare Miasto i jest jedną z najważniejszych wizytówek turystycznych miasta.



Dzielnica Belgradu - Zemun



ZEMUN

Jest to część miasta, leżąca wzdłuż brzegu Dunaju. Najbardziej urokliwe są najstarsze partie tej dzielnicy, pełne małych budynków, wąskich brukowanych uliczek, ukrytych schodów, ale przede wszystkim jest tu stara Wieża, widoczna na pierwszym zdjęciu i bardzo ważna, dla mieszkańców Belgradu, a z jej szczytu rozciąga się piękny widok na całe miasto. Na największym zdjęciu, na dole, widzimy kościół św. Mikołaja, jeden z najstarszych ortodoksyjnych kościołów w mieście.



Stary pałac rodziny królewskiej

Stary pałac mieszkalny serbskiej rodziny królewskiej wybudowany został w 1920 roku jako siedziba ówczesnych władców serbskich. Architekt pragnął, aby jego dzieło przewyższało wspaniałością wszystkie poprzednie rezydencje. Podczas obu wojen światowych Stary Pałac został poważnie uszkodzony, jednak w wyniku późniejszych prac restauratorskich przywrócono mu dawną świetność. Luksusowe, bogato zdobione wnętrze pałacu, w którym mieści się siedziba Rady Miejskiej Belgradu jest otwarte dla zwiedzających z przewodnikiem.

Cerkiew świętego Sawy w Belgradzie



Jest to jedna z największych cerkwi prawosławnych na świecie.

Cerkiew zbudowano w miejscu starej świątyni, która spłonęła w XVI wieku. Odbudowę planowano już pod koniec XIX wieku, jednak projekt ukończono dopiero w 1985 roku. Nadal nie zostały ukończone wnętrza cerkwi.



Obok katedry znajduje się mniejsza cerkiew tego samego świętego. W środku znajdziemy m.in. wspaniałe ikony oraz bogato zdobiony sufit. Pozostałe cerkwie godne uwagi to cerkiew św. Marka, Cerkiew Główna czy świątynia Wniebowzięcia. W trakcie zwiedzania tych obiektów należy zachowywać się spokojnie, by nie przeszkadzać w modłach. W większości kościołów nie można robić zdjęć.

Atrakcje turystyczne kraju

Klasztor Studenica



Monaster Studenica (Манастир Студеница, Manastir Studenica) - zbudowany w XII w. klasztor w centralnej Serbii. W cerkwi Bogurodzicy Dziewicy znajdującej się na dziedzińcu spoczywają relikwie fundatora monasteru - serbskiego świętego Stefana Nemanja.

Przepięknie położony klasztor u podnóża gór Čemerno jest jednym z najwspanialszych zabytków Serbii. Monaster wraz z mauzoleum dynastii Nemaniczków, fundatorów założenia, powstał w XII w. Jego największą ozdobą jest Cerkiew Bożej Bogurodzicy, zbudowana z białego marmuru, podobnie jak późniejsza Cerkiew Królewska. Wnętrza obu świątyń zdobią znakomicie zachowane freski w stylu bizantyjskim z XIII i XIV w. Klasztor wniesiono w stylu raszkańskim, wyróżniającym się oryginalnym połączeniem włoskiego romanizmu - architektura i kamienna dekoracja, z elementami tradycji bizantyjskiej - malowidła ścienne, podział przestrzenny. Na freskach po raz pierwszy pojawiło się serbskie pismo.



Žiča klasztor


Ten czerwony monastyr położony jest zaledwie 5 km od Kraljeva na rozległej równinie. Zajmuje bardzo ważną pozycję w historii Serbów. W średniowieczu monastyr był miejscem koronacji większości królów i konsekracji biskupów. Wybudował go w latach 1208-1217 pierwszy koronowany król Serbii Stefan Nemanjić z inicjatywy swego brata Św. Sawy, który umieścił tu arcybiskupstwo. Pierwotną bryłę cerkwi stanowiła szeroka nawa z absydą zwieńczona masywną

kopułą, wewnątrz pokrywały freski. Monastyr był spalony w poł. XIII w. i natychmiast odbudowany, potem kilkakrotnie płańdrowany przez Turków, odbudowywany i rozbudowywany posiada aktualnie wygląd dość eklektyczny. Z pierwotnych fresków pozostały fragmenty, znacznie lepiej zachowane są te z pocz. XIV w. Na otoczonym murem terenie monastycznym znajduje się jeszcze druga, mała cerkiew, kaplica, fontanna w bardzo tureckim stylu i zabudowania klasztorne. Czerwony kolor ścian monastyru, podobny do koloru monastyrów na Górze Athos w Grecji, upamiętnia krew Chrystusa. Monastyr jest obiektem licznych pielgrzymek i ma prestiżową pozycję dla ślubów wśród nowożeńców.



Twierdza Nis nad Nisavą

Położony na brzegu rzeki Nišava, NIS jest administracyjnym, przemysłowym i kulturalnym centrum Nišava i trzecim największym miastem w Serbii. Nis jest jednym z najstarszych miast na Bałkanach. Miasto posiada wiele ciekawych atrakcji do zaoferowania turystom. Niš twierdza zbudowana przez Turków w połowie XVII wieku, w miejscu dawnego rzymskiego obozu warownego na brzegu Nišava. Twierdza miała pięć bastionów, również meczet, Hamam oraz broń, którą możemy dziś obejrzeć w galerii wystawowej/ z dawnego arsenału i prochowni . Pierwszą twierdzę zbudowali w tym miejscu prawdopodobnie Rzymianie, wielokrotnie była rozbudowana m.in. przez



Cesarstwo Bizantyjskie. Dzisiejszy kształt przybrała w czasie rządów tureckich, w latach 1719-1723. Długość kamiennych murów wynosiła 2,1 kilometrów, wysokość do 8 metrów, a grubość 3 metry. Od południa twierdzę chroniła rzeka, z pozostałych kierunków fosa, częściowo do dziś zachowane.

Kaplica z Wieżą Czaszek (Cele Kula)



Wieża Czaszek (Cele Kula) to jeden z najdziwniejszych i najbardziej przerażających zabytków panowania tureckiego w Serbii. Wieża została zbudowana w 1809 roku, po bitwie pomiędzy Serbami i Turkami pod Cegar, niedaleko Nis, z czaszek Serbów zabitych w walce. Wieża, wysoka na 3 metry, złożona z 952 czaszek, umieszczonych w 57 rzędach, przez cały czas rządów tureckich stała na wolnym powietrzu. W kolejnych dekadach niszczała od warunków pogodowych, ubywało

też czaszek, zabieranych przez krewnych zabitych, którzy chcieli je pochować. Dopiero po włączeniu miasta w granice Księstwa Serbii postanowiono zabezpieczyć makabryczną pamiątkę. W wyniku ogólnonarodowej zbiórki w 1892 roku wieżę obudowano, wznosząc kaplicę, zaprojektowaną przez architekta Dimitrija Leko.



Zamek Golubac



Zamek Golubac wzniesiony został prawdopodobnie w XIV wieku w miejscu dawnego rzymskiego grodu obronnego. Warowania położona jest w strategicznym miejscu na wysokiej skale nad przełomem Dunaju (Żelazne wrota) około 4 km od współczesnego miasta Golubac. W średniowieczu zamek stanowił przedmiot wielu zaciętych walk i bitew pomiędzy wojskami Imperium Osmańskiego a Królestwem Węgier. Ten w którego rękach był zamek posiadał pełną kontrolę nad żeglugą po zwężającym się tu Dunaju.

W XV wieku podczas jednego z oblężeń zamku zginął jeden z najsłynniejszych polskich rycerzy Zawisza Czarny z Grabowa. O tym fakcie przypomina tablica pamiątkowa znajdująca się w pobliżu ruin zamku. Malownicze położenie zamku powoduje, że jest to jedna z najpiękniejszych średniowiecznych serbskich warowni, często odwiedzana przez przejeżdżających tędy turystów.



Serbia - zabytkowe miasto z monasterem Sopoćani



Stari Ras - historyczna stolica pierwszego serbskiego państwa Raszki - zachowała imponujący zespół średniowiecznych budowli. Najstarszymi z nich są IX-wieczna twierdza Gradina i cerkiew św. Piotra. Wnętrze świątyni, zbudowanej na planie koła, zdobią XIII-wieczne freski. Największym zabytkiem miasta jest cerkiew Świętej Trójcy, znajdująca się na terenie założonego w 1260 roku klasztoru Sopoćani. Jej wnętrza pokrywają niezwykle cenne średniowieczne freski w stylu bizantyjskim, zachowane w większości w oryginalnej postaci. W pobliżu miasta zachowały się pozostałości XII-wiecznego monasteru Durdevi stupovi, łączącego elementy romańskie z bizantyjskimi.

Serbia - ruiny rzymskiego pałacu Galeriusza

W Gamizgradzie nad Dunajem zachowały się pozostałości rzymskiego pałacu Galeriusza, który wzniósł go w 298 roku dla upamiętnienia miejsca swoich narodzin. Budowla znana była pod nazwą Felix Romuliana na cześć matki władcy, która pełniła funkcje kapłanki. Na terenie kompleksu odkryto ruiny świątyń, dwóch pałaców oraz budynku z korytarzem. Kompleks otaczały mury z czterema bramami i masywnymi wieżami. Pałac zbudowany na planie ośmioboku składał się z trzech perystyli i niewielkiej łaźni. Na podłodze zachowały się przepiękne mozaiki z ornamentami geometrycznymi i przedstawieniami scen polowania. W innych miejscach można podziwiać mozaiki z greckimi bogami. W południowej części założenia znajduje się główna świątynia z pozostałościami ołtarza.



GRADAC monastyr

Monastyr położony jest w lesie na zboczu malowniczych gór Golja 10 km na zachód od szosy Ušće–Raška. Został ufundowany w 1275 r. przez żonę króla Stefana Uroša I, Helenę z francuskiego rodu d'Anjou. Królowa Helena zmarła w 1314 r. jako mniszka w klasztorze w Szkodrze i pochowano ją w Gradacu w marmurowym grobowcu. Monastyr stanowi typowy przykład romańsko-gotyckiej architektury sakralnej. W klasztorze mieszkają siostry

zajmując się malowaniem ikon, tkactwem i haftem na jedwabiu i produkcją ozdobnych opakowań na prezenty. Powyżej na zboczu wybudowano w XIII w. małą kaplicę św. Mikołaja.